

Archeologische Verwachtingskaart Maasdal tussen Mook en Eijsden




Periode-kaart Staatssamenlevingen (SSL)

Rijksdienst voor het Cultureel Erfgoed en Rijkswaterstaat - project Maaswerken





Kaartbijlage 2d, definitieve versie 22-7-2015, schaal 1:25.000

legenda





archeologische basisverwachting

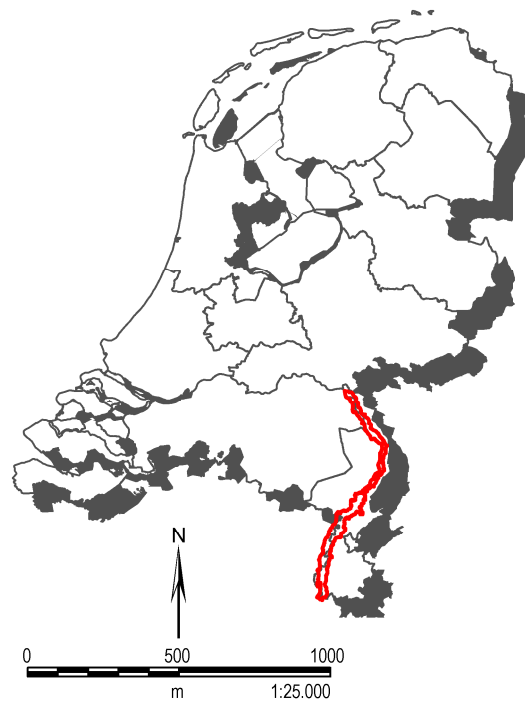
-  E: kans op het voorkomen van vindplaatsen gerelateerd aan economische activiteiten
-  Ew: kans op het voorkomen van vindplaatsen gerelateerd aan water gebonden economische activiteiten
-  WBE: kans op het voorkomen van vindplaatsen gerelateerd aan bewoning, begraving en economische activiteiten

aanvullende verwachting (score op basis van aanvullende locatiekeuze criteria)

-  1 (scoort op één aanvullend criterium)
-  2
-  3
-  4 (scoort op alle aanvullende criteria)

overig

-  beekmonding in betreffende periode
-  hoofdwegen
-  provinciegrenzen
-  oppervlakte water



Rijksdienst voor het Cultureel Erfgoed
Ministerie van Onderwijs, Cultuur en
Wetenschap



Rijkswaterstaat
Ministerie van Infrastructuur en Milieu

RAAP-RE1/advma2_avgkm.vor