

Archeologische Verwachtingskaart Maasdal tussen Mook en Eijsden




Periode-kaart Late Landbouwsamenlevingen (LBL)

Rijksdienst voor het Cultureel Erfgoed en Rijkswaterstaat - project Maaswerken





Kaartbijlage 2c, definitieve versie 22-7-2015, schaal 1:25.000

legenda






archeologische basisverwachting

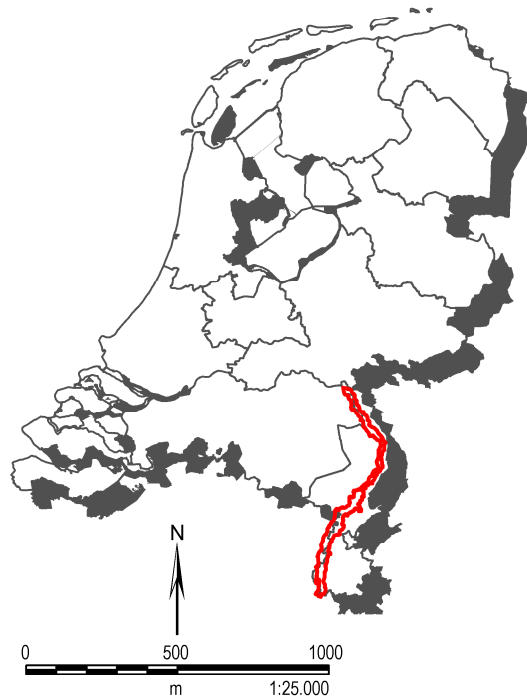
-  ER: kans op het voorkomen van vindplaatsen gerelateerd aan economische en rituele activiteiten
-  ERw: kans op het voorkomen van vindplaatsen gerelateerd aan water gebonden economische en rituele activiteiten
-  WBER: kans op het voorkomen van vindplaatsen gerelateerd aan bewoning, begraving, economische en rituele activiteiten

aanvullende verwachting (score op basis van aanvullende locatiekeuze criteria)

-  1 (scoort op één aanvullend criterium)
-  2
-  3
-  4 (scoort op alle aanvullende criteria)

overig

-  beekmonding in betreffende periode
-  hoofdwegen
-  provinciegrenzen
-  aanduiding laag Dryasterrasniveau waar lokale hoogtes schuil kunnen gaan met een hogere verwachting
-  oppervlakte water



 Rijksdienst voor het Cultureel Erfgoed
Ministerie van Onderwijs, Cultuur en
Wetenschap

 Rijkswaterstaat
Ministerie van Infrastructuur en Milieu

RAAP-RE1/advma2_avgm.wor