

Archeologische Verwachtingskaart Maasdal tussen Mook en Eijsden





Periode-kaart Jagers en Verzamelaars (JV)

Rijksdienst voor het Cultureel Erfgoed en Rijkswaterstaat - project Maaswerken



Kaartbijlage 2a, definitieve versie 22-7-2015, schaal 1:25.000

legenda





archeologische basisverwachting

-  ER: kans op het voorkomen van vindplaatsen gerelateerd aan economische en rituele activiteiten
-  ERw: kans op het voorkomen van vindplaatsen gerelateerd aan water gebonden economische en rituele activiteiten
-  WBER: kans op het voorkomen van vindplaatsen gerelateerd aan bewoning, begraving, economische en rituele activiteiten
-  WBERw: kans op het voorkomen van vindplaatsen gerelateerd aan bewoning, begraving en aan land en water gebonden economische en rituele activiteiten

aanvullende verwachting (score op basis van aanvullende locatiekeuze criteria)

-  1 (scoort op één aanvullend criterium)
-  2
-  3
-  4
-  5
-  6 (scoort op alle aanvullende criteria)

overig

-  beekmonding in betreffende periode
-  hoofdwegen
-  provinciegrenzen
-  oppervlakte water

