

Geomorfogenetische kaart Maasdal

Ateliersessies "kennisontwikkeling Maasvallei"

Rijksdienst voor het Cultureel Erfgoed en Rijkswaterstaat - project Maaswerken

Kaartbijlage 1, versie 22-7-2015, schaal 1:25.000

legenda

geomorfogenese

Holoceen rivierdal

-  zijrivier (R)
-  beekdal (B)
-  kom (K), met oeverdek
-  geul (G), met oeverdek
-  kronkelwaard (W), met oeverdek







datering

-  1
-  2
-  1-2
-  3
-  1-3
-  2-3
-  4
-  5
-  6





Jonge Dryas dalvlakte

-  terrasgeul (G) | met oeverdek
-  terrasvlakte laag (L) | met oeverdek
-  terrasvlakte onbepaald (T) | met oeverdek
-  terrasvlakte hoog (H) | met oeverdek
-  terrasgeul (G) met rivierduin
-  terrasvlakte met rivierduin | met oeverdek
-  terrasvlakte met daluitspoelingswaaier








datering

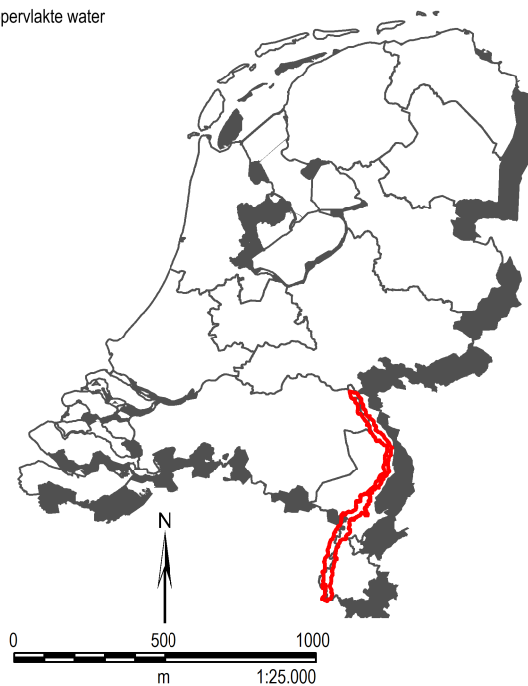
-  1
-  2
-  3
-  1-3
-  2-3
-  4
-  5
-  6

Interstadiale (en oudere) dalvlakte

-  terrasgeul (G)
-  terrasvlakte (T), al dan niet bedekt met dekzand
-  terrasvlakte met rivierduin
-  terrasvlakte met daluitspoelingswaaier

overig

-  hoofdwegen
-  geologische breuken (TNO)
-  begrenzing Zandmaas verkenning+ (ADC)
-  begrenzing provinciaal aandachtsgebied
-  provinciegrenzen
-  vergraven
-  oppervlakte water



Rijksdienst voor het Cultureel Erfgoed
Ministerie van Onderwijs, Cultuur en
Wetenschap



Rijkswaterstaat
Ministerie van Infrastructuur en Milieu