

Archeologische Verwachtingskaart Maasdal tussen Mook en Eijsden







Alle-perioden-kaart

Rijksdienst voor het Cultureel Erfgoed en Rijkswaterstaat - project Maaswerken






Kaartbijlage 1, definitieve versie 22-7-2015, schaal 1:25.000

legenda





archeologische basisverwachting

-  E: kans op het voorkomen van vindplaatsen gerelateerd aan economische activiteiten
-  Ew: kans op het voorkomen van vindplaatsen gerelateerd aan water gebonden economische activiteiten
-  ER: kans op het voorkomen van vindplaatsen gerelateerd aan economische en rituele activiteiten
-  ERw: kans op het voorkomen van vindplaatsen gerelateerd aan water gebonden economische en rituele activiteiten
-  WBER: kans op het voorkomen van vindplaatsen gerelateerd aan bewoning, begraving, economische en rituele activiteiten
-  WBERw: kans op het voorkomen van vindplaatsen gerelateerd aan bewoning, begraving en aan land en water gebonden economische en rituele activiteiten




aanvullende verwachting (cumulatieve score op basis van aanvullende locatiekeuze criteria)

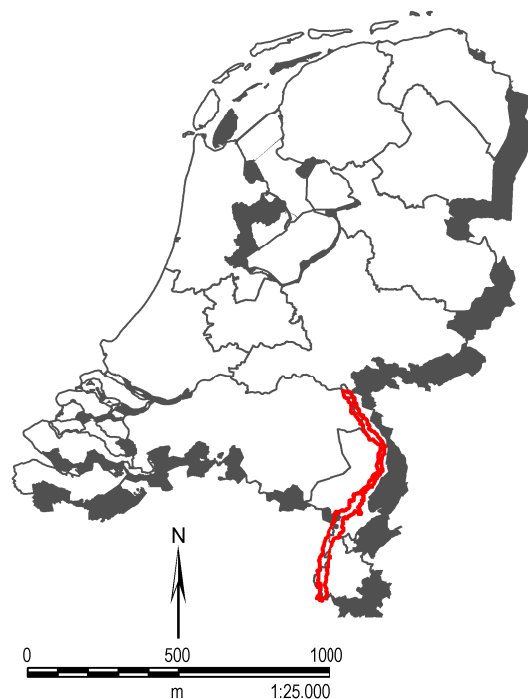
-  1 - 3
-  4 - 6
-  7 - 9
-  10 - 12
-  13 - 15
-  16 - 18

archeologie

-  ARCHIS-waarneming (datering overlappend met betreffende hoofdperiode)
-  ARCHIS-vondstmelding (datering overlappend met betreffende hoofdperiode)
-  AMK-terrein
-  Provinciaal aandachtsgebied

overig

-  hoofdwegen
-  provinciegrenzen
-  Dryasterrasvlakte laag, met mogelijke opduikingen met een hogere verwachting
-  oppervlakte water



Rijksdienst voor het Cultureel Erfgoed
Ministerie van Onderwijs, Cultuur en
Wetenschap



Rijkswaterstaat
Ministerie van Infrastructuur en Milieu